

**MUNIBE**Sociedad de Ciencias Naturales **ARANZADI**  
SAN SEBASTIAN

Año XXVII - Número 3 - 4. 1975. Páginas 155-158

## Estación Megalítica «El Junkal» (Santander) Junto al límite de Vizcaya

**PEDRO M.<sup>a</sup> GORROCHATEGUI**  
**FCO. JAVIER GORROCHATEGUI**

Conocíamos la existencia en esta zona de dos dólmenes, descubiertos en abril de 1973 con motivo de una visita al pantano próximo, que precisamente se llama «El Junkal».

Pensábamos incluirlos en la estación que llamamos Armañón—Las Nieves, aún sin publicar íntegra, por estar situada en una estribación de la serie de alturas y lomas que unen aquellas dos cotas dominantes, pero al realizar en junio de 1974 una nueva visita, en sus alrededores encontramos seis más, aunque tres de ellos de identificación a confirmar. Por todo ello, tanto sean ocho o cinco, hemos creído mejor dar noticia de ellos como una unidad, teniendo en cuenta para agruparlos así, nada más que consideraciones geográficas.

### **Situación y acceso**

Se halla situada esta estación principalmente en la cota 586, «Campo Crespo», del plano 1/50.000 del Instituto Geográfico y Catastral, correspondiente al Ayuntamiento de Guriezo, Santander, cota que dista como 1 kilómetro del límite con Vizcaya.

Su acceso más fácil es el de partir de Trebuesto, en Guriezo, por una pista practicable por vehículos todo terreno, e incluso hasta la mitad por coches normales, pista que termina junto al pantano de «El Junkal».

### **Dolmen de Piruquito**

Se halla situado en la loma así llamada que domina la central eléctrica superior y también el depósito de la inferior, a 3 metros del camino que desciende al depósito citado.

Coordenadas.—Long. 0° 22' 30" Lat. 43° 19' 12".

Altitud.—320 m.

Enfilaciones.—Cerrado 25° Ventoso 110°

De este dolmen, que lo consideramos dudoso, apenas quedan restos del galgal, apreciándose el cráter central con dos ortostatos clavados verticalmente. Da la sensación de que sus expoliadores profundizaron excesivamente en la cámara, ya que el fondo del cráter se halla ahora bastante por debajo del nivel natural del terreno. Parece estar circuncrito por un círculo de piedras.

### **Dolmen del Chirlia I**

Se halla situado a la izquierda del camino y 50 m. antes de llegar a los barracones abandonados que cobijaron a los obreros durante la construcción de la presa.

Coordenadas.—Long. 0° 22' 30" Lat. 43° 18' 30".

Altitud.—547 m.

Enfilaciones.—Las Nieves 280°. Cerrado 20°

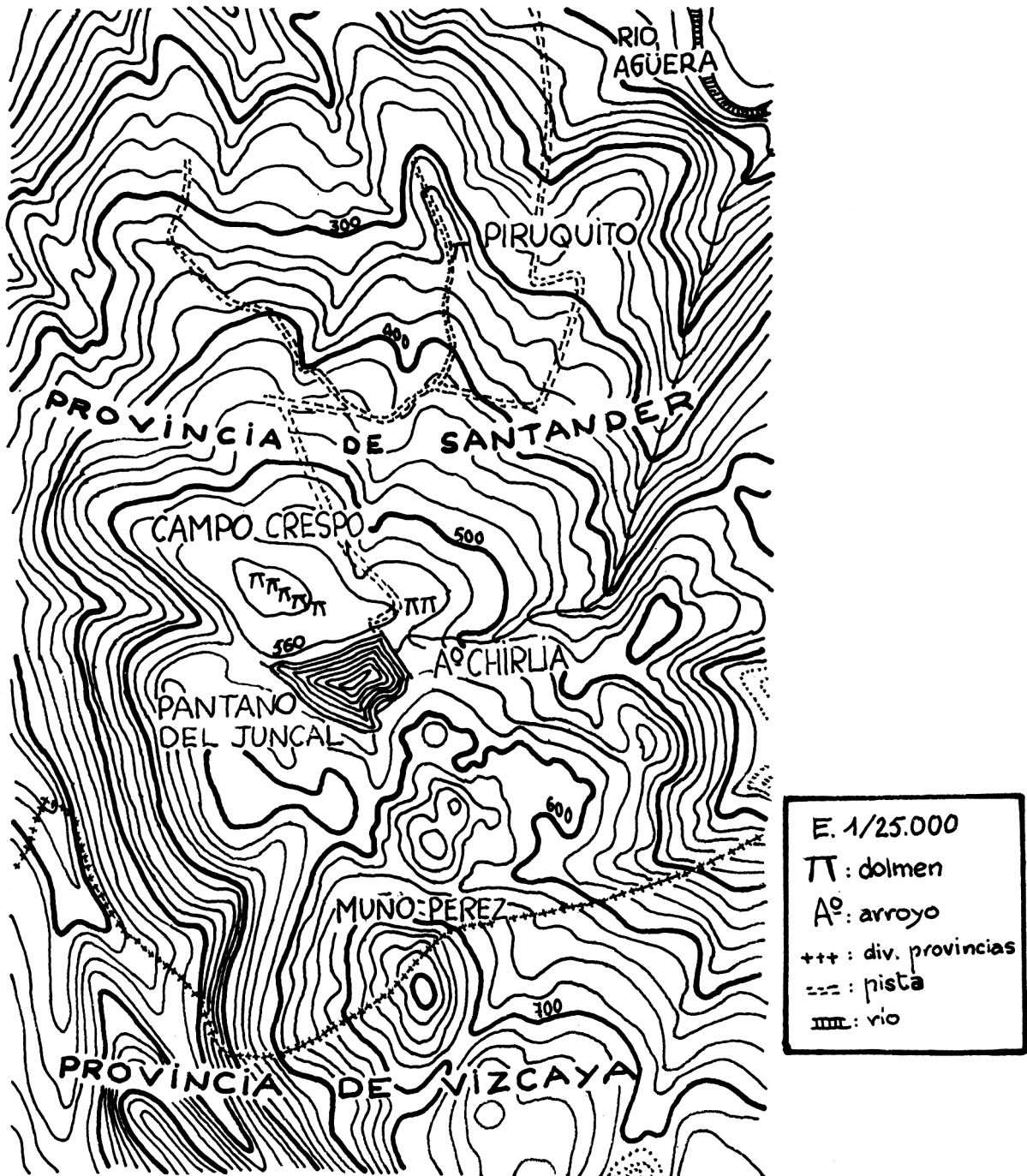


Fig. 1. Plano de situación de los dólmenes reseñados.

Del dolmen se conserva el túmulo muy aplanado, de 8 m. de diámetro, que en la depresión central muestra un ortostato de buen tamaño y el apuntamiento de otro.

#### Dolmen del Juncal

Se encuentra 35 m. al W del anterior y a

30 m. de los citados barracones.

Coordenadas, altitud y Enfilaciones.

Las mismas del anterior, dada su proximidad.

De corresponder los pocos restos que quedan a un dolmen, ya que lo consideramos dudoso, debió de tener un pequeño túmulo de

5 a 6 m. de diámetro. Apenas se esboza la depresión central entre tres pequeños ortostatos que apuntan verticalmente.

Estos dos restos, de no haber sido destruidos con anterioridad a la construcción de la presa, terminada en 1928, es lo más probable lo fueran con motivo de la construcción de los citados barracones, ya que sus muros están formados con idéntica clase de piedra arenisca, material con el que están contruidos todos los de la estación.

### Dolmen de Campo Crespo

Se halla a 100 m. al N.W. de la casa contigua a los barracones.

Coordenadas.—Long. 0° 22' Lat. 43° 18' 32".

Altitud.—570 m.

Enfilaciones.—Las Nieves 285° Dolmen de Anguía III 70°

Este dolmen y el II y III están prácticamente en alineación con la ermita de Las Nieves.

No se conserva más que un pequeño túmulo de 6 m. de diámetro con depresión central sin restos constructivos de la cista.

### Dolmen de Campo Crespo II

Se encuentra a 70 m. del anterior, en dirección W, como decíamos hacia el dolmen más visible y Las Nieves.

Coordenadas, Altitud y Enfilaciones, las mismas del anterior

Se conserva un pequeño túmulo, ligeramente oval, de 7 x 6 m. de diámetro y 0,6 m. de altura, con clara depresión central, pero sin muestras en la misma del material que pudo formar la cista.

### Dolmen de Campo Crespo III

Se encuentra a 140 m. del anterior en dirección a Las Nieves, en el punto dominante del pequeño llano que se forma en la cumbre de la cota 586, denominada Campo Crespo, en la hoja 60, Valmaseda, del I.G.C.

Difieren tan poco sus coordenadas y enfilaciones de los dos anteriores, que se pueden tomar las mismas.

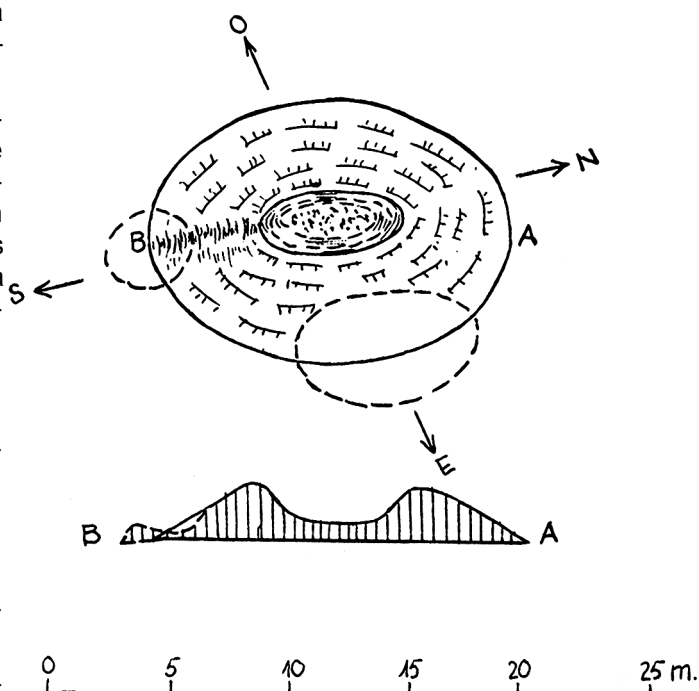


Fig. 2. Dolmen de Campo Crespo III.

Se conserva del dolmen un gran túmulo oval, de diámetro mayor 15 m. y menor 12 m. y de 1,5 m. de altura, lo que le hacen, por estar además situado en el punto más alto, el más visible de todos.

La depresión central, de 6 m. de larga por 2,5 m. de ancha, tiene su fondo actual como a 1 m. por encima del suelo natural y no muestra trazas de su arquitectura.

En su lateral E, el túmulo presenta dos oquedades contiguas con sus correspondientes terraplenes, tal y como si se hubieran realizado dos catas para comprobar el material de que estaba formado o su configuración constructiva.

También en su lado Sur, en prolongación de la dimensión mayor de la depresión, presenta un ligero aterraplenado que contribuye ligeramente a hacerlo más oval.

Pensamos que las anteriores muestras de excavación responden en realidad a pruebas de servirse del galgal como cantera, y que el tamaño más bien reducido de las piedras hizo que desistieran, ya que, las del lado E particularmente, dan la impresión de haberse realizado no hace demasiado tiempo.

### Dolmen de Campo Crespo IV

Se encuentra a 80 m. del anterior en dirección N.NW. (330°).

Las mismas consideraciones que en el anterior para sus datos de situación.

Es el mayor de los de esta estación, midiendo el túmulo 20 x 16 m. de diámetro, ya que también es oval, por 2 m. de altura.

La depresión central en forma de L de 5,5 metros por 4 m. es muy profunda, no apreciándose en ella ninguna forma de arquitectura. Próximo al túmulo se encuentra un ortostato parcialmente cubierto por la maleza de 1,30 x 1,15 x 0,30 m.

En casi todo el túmulo es claramente visible el plegado de las piedras exteriores que lo forman.

### Dolmen de Campo Crespo V

Se encuentra a 50 m. del anterior en dirección a Las Nieves.

Se conserva un pequeño túmulo de 6 m. de diámetro por 0,5 m. de altura con clara depresión central.

### Conclusión

Se repiten en esta estación buen número de las circunstancias que se dan en la de Alen-Cerrodo y en la de Armañón-Las Nieves.

Actualmente es una zona de intenso pastoreo, también preponderante de vacuno y caballar. No se conocen tradiciones ni leyendas relativas a estos monumentos en la zona.

La destrucción de los mismos es muy grande, mayor que en las otras dos estaciones, posiblemente debido al gran número de casillas para el ganado construidas cerca de los mismos y con seguridad agravada por la gran construcción de la presa y de elementos anejos.

Aquí se aprecia mejor las diferencias de tamaño, dos son francamente grandes, para ser construidas en altura, mientras que el resto son francamente pequeños.

Los hemos llamado de Piruquito por ser éste el nombre del lugar, de Chirlia por ser el más próximo al arroyo de ese nombre, del Juncal por ser el más próximo a la presa y de Campo-Crespo por el nombre del lugar, en el cual no distinguen diferenciaciones, y a la estación «El Juncal» porque debido a la magnitud de la obra y su duración es el nombre de mejor referencia entre los habitantes de la zona, destacando netamente sobre el resto de los toponímicos, bastantes de ellos de dudosa antigüedad.

En los dos mayores se da, como en Alen-Cerrodo, ese notorio «desaprovechamiento» del lugar en que están construidos, estando los dos marginados en el borde del llano que corona Campo-Crespo.

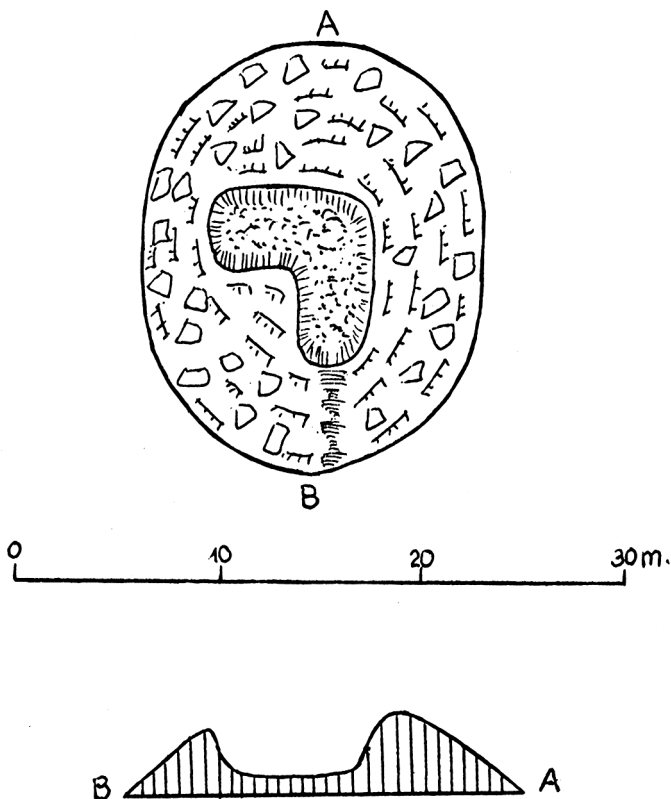


Fig. 3. Dolmen de Campo Crespo IV.