

**MUNIBE**

Sociedad de Ciencias Naturales **ARANZADI**  
 SAN SEBASTIAN  
 Año XXV - Número 2-4-1973. Páginas 209-216

## Nuevos dólmenes en la Sierra de Urbasa (Navarra)

Por **FERMIN DE LEIZAOLA**

### INTRODUCCION

En una de las salidas que efectuamos a la sierra de Urbasa y a través de una información proporcionada por mi amigo el pastor de la majada de ESKIZA-KO-SAIA, llamado Juan Ollokiegui, pudimos localizar dos nuevos dólmenes, uno de ellos dudoso.

Estos dos monumentos megalíticos no han sido publicados hasta la fecha, aunque sí pudiera ser uno de ellos el que Jesús Elósegui, en una nota de la «Revista Pyrenaica» del año 1952 dice lo siguiente: «Continué luego hasta el raso de ESKIZA desde donde efectué infructuosamente un reconocimiento de dos horas tratando de localizar un dolmen inédito que en 1945 había encontrado de improviso en una agotadora excursión en plena canícula. Este dolmen se halla a unos 16/18 minutos de marcha desde el puerto de SANTA MARINA hacia el S. Una nueva tentativa que he efectuado el 18-VII-1952 ha sido también negativa por lo que dejo para la campaña invernal el verificar una nueva prospección que espero sea positiva, beneficiándome de la caída de la hoja de los tupidos hayales en que aquél se encuentra.»

Pudiera también tratarse del mismo que en cierta ocasión encontraron J. M. Apellániz y J. Altuna (comunicación verbal).

Es muy posible esto dado que gran parte de la sierra de Urbasa es un inmenso bosque de hayas, máxime en esta zona, en donde los puntos de referencia son escasos, al no existir grandes alturas en los alrededores y encontrarse inmerso en una tupida foresta.

De todos modos no dudamos de la existencia de muchos más dólmenes situados en la misma sierra de Urbasa y nosotros mismos tenemos conocimiento de algunos de ellos que están aún inéditos y que serán objeto de próximas notas.

### SITUACION

Estos dólmenes se encuentran en la región nororiental de la sierra de Urbasa. En una zona ampliamente boscosa y de difícil localización. Sin embargo, para llegar a ellos, es relativamente sencillo si tomamos la pista forestal que arranca del raso de ESKIZA.

Este amplio raso de ESKIZA se alcanza a los cinco kilómetros de haber andado por una carretera sin asfaltar, que parte a mano derecha de la carretera que de Estella desciende a Olzagutía atravesando de Sur a Norte la sierra. Este ramal comienza precisamente junto al mojón que indica el Km. 31 desde Estella y finaliza a los once kilómetros en la casa forestal del OTSO-PORTILLO.

Del extremo oriental del raso o prado de ESKIZA parte una pista que pasa junto a una cruz de piedra denominada ESKIZA-KO-KUTZIA o Cruz del Valenciano (1). Esta pista que lleva

---

(1) Véase nuestro trabajo de MUNIBE n.º 1 de 1973, págs. 13 a 18.

una marcada dirección Este va a desembocar al cabo de unos diez kilómetros en el puerto de Usaide o Lizarraga, luego de haber pasado por el cruce de la calzada que sube de ZALBIDE, dejar a un lado la ermita de San Adrián y pasar por los pastos de OLLIDE.

A los 3,5 kilómetros aproximadamente de la cruz de ESKIZA la pista hace una fuerte curva en rampa ascendente. Justo pasada ésta, a la izquierda, existe un borroso camino que conduce al puerto de ETXARRIKO-PORTUGARE. A unos 150 metros al Norte de este cruce se encuentra, también a la izquierda, pero junto al camino, el primer dolmen que reseñamos (figura n.º 1).

Una vez situados en el primer dolmen la localización del otro posible dolmen es sencilla. Siguiendo unos 300 metros en dirección Suroeste (SW.) por un pequeño espolón ascendente, en pleno bosque se encuentra este dudoso monumento.

Las coordenadas de situación de ambos, según el plano del Instituto Geográfico y Catastral, escala 1 a 50.000, hoja n.º 114, correspondiente a Alsasua, son las siguientes:

Del dolmen situado junto al camino:

Longitud: 1º 36' 15".

Latitud: 42º 51' 11".

y su altitud de: 1.065 m. s.n.m. aprox.

Del dolmen dudoso:

Longitud: 1º 36' 10".

Latitud: 42º 51' 13".

y su altitud de: 1.080 m. s.n.m. aprox.

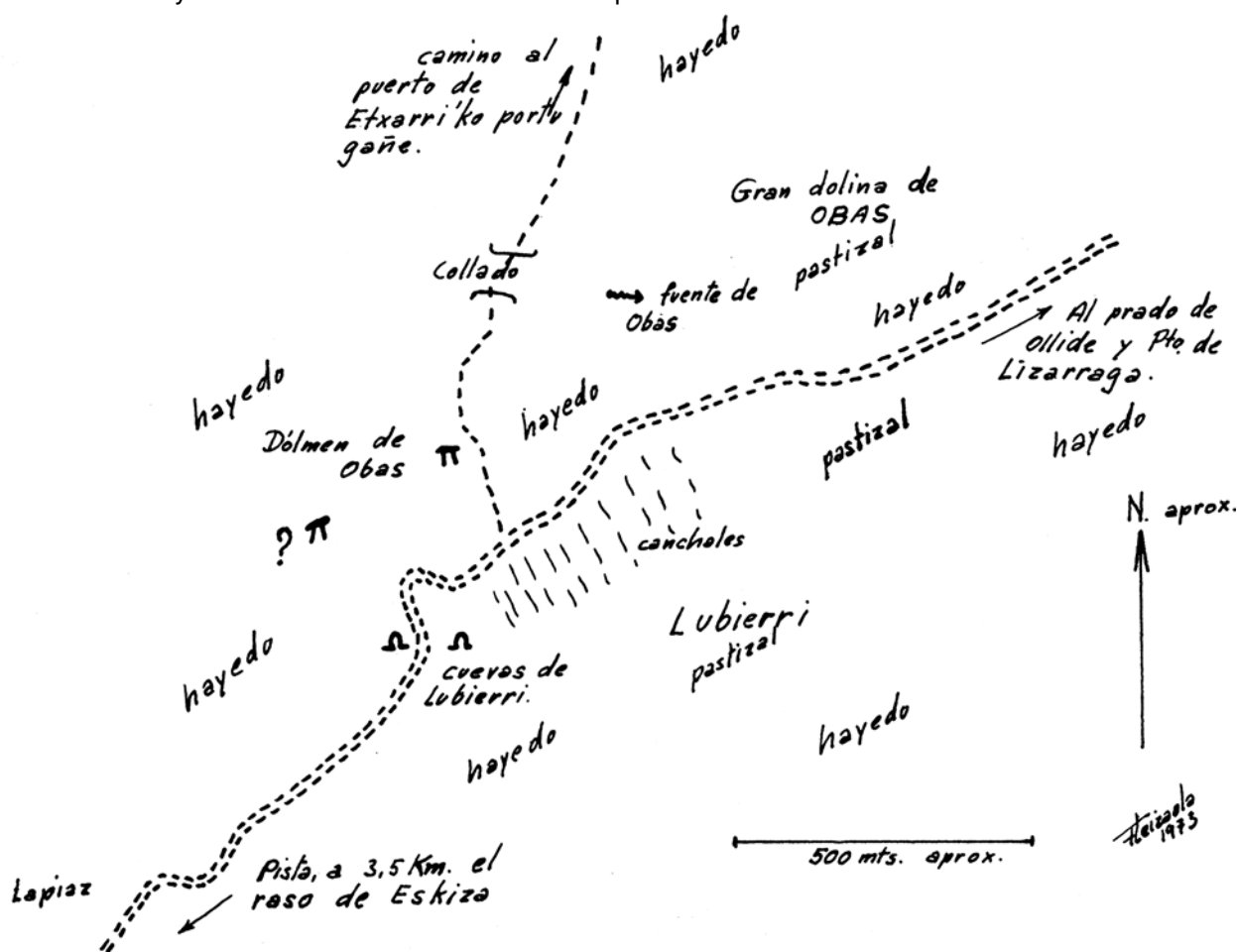


Figura 1.—Croquis de situación de los dólmnes reseñados.

Como datos complementarios que pudieran ayudar a la localización, podemos decir que en los alrededores de estos monumentos megalíticos se encuentran las cuevas conocidas con el nombre de LUBIERRI o LUBERRI. Estas cuevas, que están comunicadas entre sí, tienen sus entradas respectivas a ambos lados de la pista forestal quedando de este modo la galería por debajo de ella.

También muy cercana se encuentra una gran dolina, en la que en su fondo nace una fuente con su abrevadero para el ganado que allí se pastorea. Tanto a la dolina como a la fuente los pastores la conocen con el nombre de OBAS o UGAS.

El pastor que nos informó sobre la existencia de estos dólmenes no nos dio un nombre específico del lugar donde se encuentran ya que a toda esa zona la conocen con el nombre de OBAS o también LUBIERRI o LUBERRI.

### DESCRIPCION

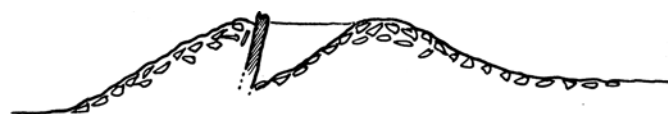
El primer dolmen que describimos, o sea el que se encuentra junto al camino, tiene un túmulo circular de 15 metros de diámetro.

Está formado por piedras sueltas de caliza, como puede verse en la fotografía n.º 1.

La altura del túmulo sobresale por la zona Norte 2,50 metros y por la Sur 1,80 metros.

En la parte alta del cónico galgal o túmulo que adopta forma de cráter se ven claras muestras de haber sido profanado en otro tiempo por buscadores de tesoros o simples curiosos. (Fotografías n.º 2 y 3).

La cámara sepulcral está situada algo excéntrica con respecto al círculo que forma el galgal en la base (figura n.º 2).



*Sección vista desde el NW.*

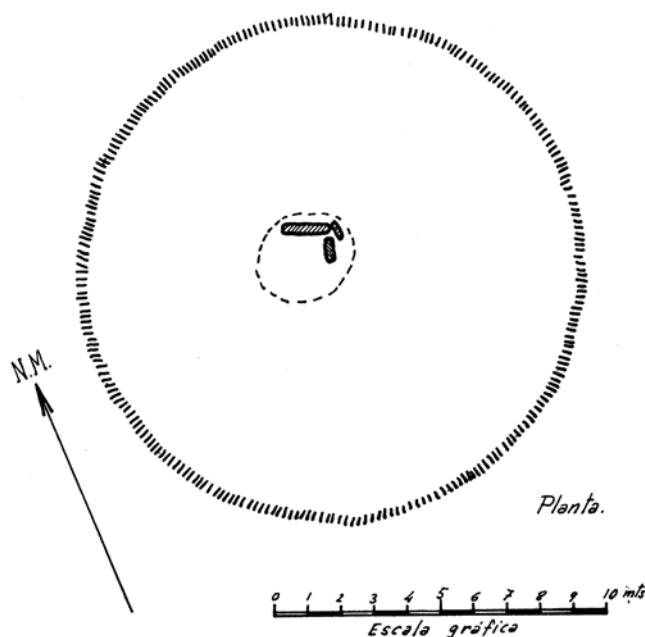


Figura 2.—Plano en planta del dolmen de Obas.

De su cámara, en la actualidad no quedan más que tres losas enhiestas. Una de las cuales, la de mayor tamaño, se encuentra orientada acusadamente al Este-Oeste.

Carece de tapa y no se observa losa alguna en los alrededores que pudiera haber servido para este fin y que en la actualidad estuviera desplazada. Por lo cual cabe la posibilidad de que las demás losas que formaron en su día la cámara hayan sido utilizadas, como en otros casos, posteriormente por los pastores para la erección de sus construcciones. Esto en este caso concreto es dudoso, ya que en los alrededores existen abundantes canchales de piedra caliza suelta que proporciona rápido y fácil material de construcción.

Las losas que forman la cámara son de caliza blanca numulítica, muy fosilífera.

Las medidas de las tres losas son las siguientes:

La primera:

1,34 metros de largo.  
1,62 » de alto visible.  
0,21 » de grueso en la parte alta.


La segunda:

0,80 metros de largo.  
0,60 » de alto visible.  
0,13 » grueso en la parte alta.

La tercera:

0,37 metros de largo.  
0,80 » de alto visible.  
0,11 » grueso en la parte alta.

El dolmen dudoso está formado por un casi imperceptible túmulo de piedra caliza suelta mezclada con tierra vegetal (figura n.º 3).



*Sección visto desde el NE.*

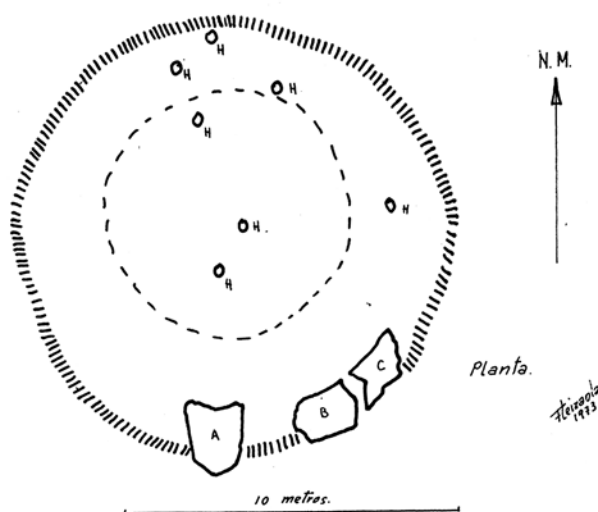


Figura 3.—Plano en planta del dolmen dudoso reseñado.

En el interior del túmulo que se encuentra ligeramente hundido crecen varios ejemplares jóvenes de haya, uno de los cuales lleva grabado inciso en su corteza una letra E (que sin duda indicará el lote forestal). (Fotografía n.º 4).

Sobre el borde Sur del túmulo descansan horizontalmente tres grandes losas que pudieran haber pertenecido a la cámara sepulcral. Estas losas tienen las dimensiones siguientes:

La más occidental:

1,85 metros de largo.  
1,50 » de ancho.  
0,20 » de grueso.

La central:

1,77 metros de largo.  
0,98 » de ancho.  
0,24 » de grueso.

La más oriental:

1,68 metros de largo.  
1,26 » de ancho.  
0,25 » de grueso.

Las tres son de caliza y estaban recubiertas por una gruesa capa de musgos, levantada la cual no observamos sobre las superficies de las lajas huellas o trazos intencionados.

## RESUMEN

En esta nota se da cuenta del hallazgo de dos dólmenes, uno de ellos dudoso, sitios en la sierra de Urbasa (Navarra). Están situados a unos 3,5 kilómetros al Este del raso de Eskiza, junto al camino que se dirige al puerto de Etxarri-ko-portugañe.

Uno de ellos tiene un galgal de 15 metros de diámetro y una altura de 2,50 metros. Se encuentra profanado y de la cámara sepulcral solamente quedan tres losas de caliza, una de ellas grande.

El otro situado a unos 300 metros del anterior en dirección SW. tiene muy poco túmulo y solamente sobre él están dispuestas horizontalmente tres grandes losas.

El trabajo está ilustrado con varios dibujos y fotografías así como también con un croquis de situación de la zona.

## LABURPENA

Lantxo ontan, Urbasako Eskiza zelaiaren inguruetan, Obas deitutako lekuen aurkitzen diran bi trikuarrien berri adierazten degu.

Trikuarriak lapurtuak izan dira, eta lenbizikoak bakarrik ditu bere tokian illobiaren arriak. Idatz lana zenbait irudiz eta argazkiz ornitzen dugu, irakurleai ulert-enezako gerta dakion.

## RESUME

On informe dans ce petit travail de deux nouveaux dolmen situés dans la montagne d'Urbasa (en Navarra) a 3,5 kilometres a peu pres a l'Est de la rase campagne d'Eskiza, juste au lieu appelé Obas. Les dolmens ont été profanés et on ne trouve des restes de la sepulture que dans le premier.

On a ilusté le texte de plusieurs dessins et photographies ainsi que d'un croquis de situation pour le faire plus compréhensible.

**BIBLIOGRAFIA**


- ARANZADI, T. de; BARANDIARAN, J. M.; EGUREN, E. de.—1923 Exploración de seis dólmenes de la Sierra de Urbasa (Navarra). Sociedad de Estudios Vascos. Palacio de la Diputación. San Sebastián.
- BARANDIARAN, J. M.—1923. Véase Aranzadi, T. de...
- EGUREN, E. de.—1923. Véase Aranzadi, T. de...
- ELOSEGUI, Jesús.—1952. Nuevos dólmenes navarros. Revista PYRENAICA. N.º 4, págs. 118 a 123. Tolosa.
- ELOSEGUI, Jesús.—1953. Catálogo dolménico del País Vasco. Revista PIRINEOS. N.º 28-29-30. Págs. 229 a 378. Zaragoza.

Por **FERMIN DE LEIZAOLA**  
Miembro de la Sección de Etnología de la  
Sociedad «Aranzadi» de San Sebastián.



Fotografía n.º 1.—Vista del túmulo del dolmen de OBAS o UGAS, tomada desde el NW. -26.11.72.

Cliché: Fermín de Leizaola.



Fotografía n.º 2.—Una de las losas de la cámara sepulcral del dolmen de OBAS (compárese el tamaño de la losa con el bastón). 26.11.72.

Cliché: Fermín de Leizaola.



Fotografía n.º 3.—La cámara sepulcral profanada del dolmen de OBAS. 26.11.72.

Cliché: Fermín de Leizaola.



Fotografía n.º 4—Losas del dolmen (?) de la zona de OBAS, situado a unos 250 metros al N.W. del primero. 26.11.72.

Cliché: Fermín de Leizaola.